



GREEN 2
SUSTAIN

ΣΜΠΕ ΓΙΑ ΤΟΝ ΦΑΚΕΛΟ ΕΝΤΑΞΗΣ ΣΤΙΣ ΣΤΡΑΤΗΓΙΚΕΣ ΕΠΕΝΔΥΣΕΙΣ ΓΙΑ ΤΗΝ ΑΝΑΠΤΥΞΗ ΕΠ & ΕΣΧΑΣΕ ΣΗΝ ΕΛΙΑ, ΔΚ
ΑΝΩ ΜΕΡΑΣ, ΔΗΜΟΥ ΜΥΚΟΝΟΥ

Φορέας:
ΚΟΡΤΙΑ Α.Ε.

Υπογραφή Μελετητή

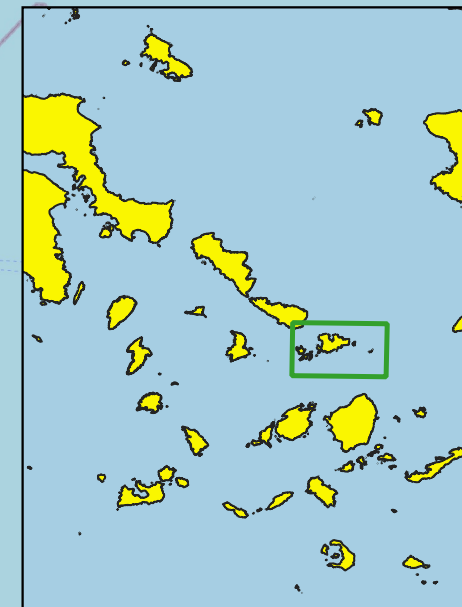

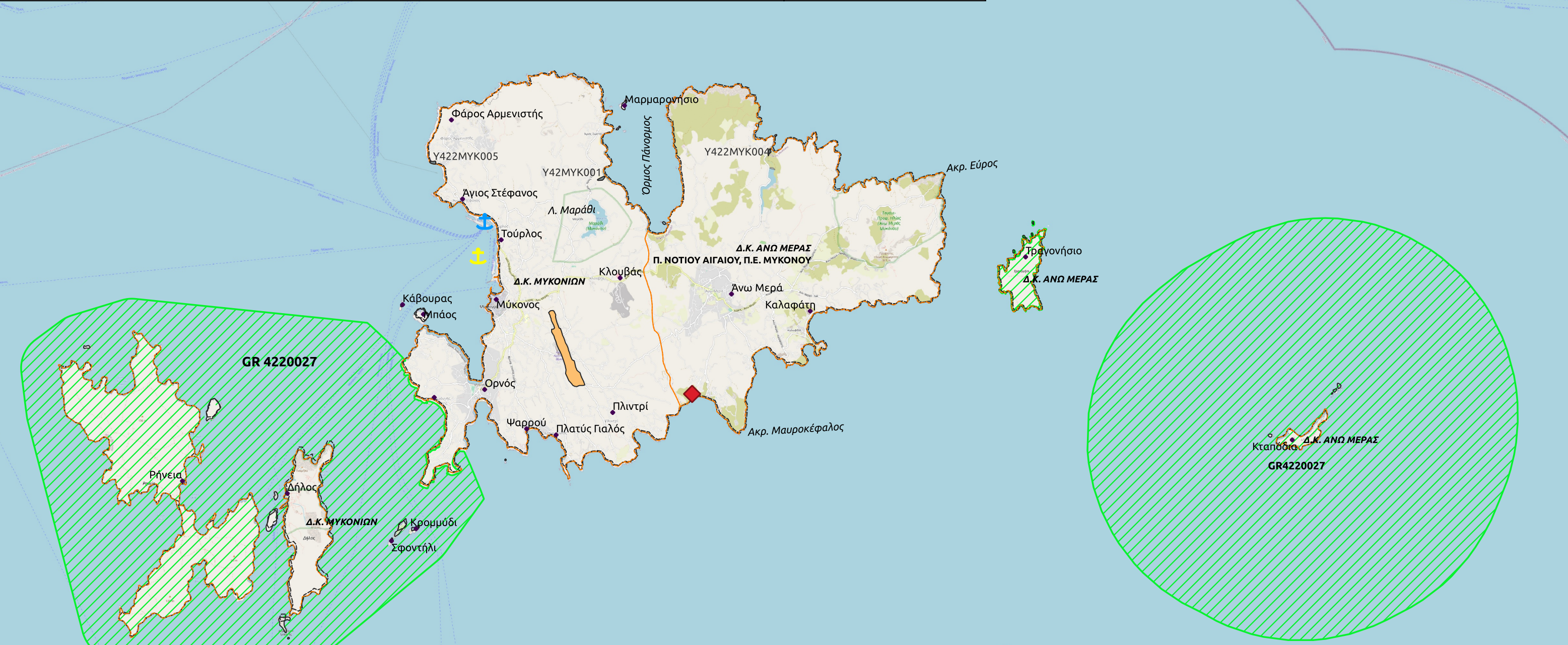
ΧΑΡΤΗΣ ΠΡΟΣΑΝΑΤΟΛΙΣΜΟΥ

Χάρτης Νο:

Κλίμακα: 1: 100.000

Κωδικός: 20221216 - 01 - V1

1



- Υπόμνημα**
- Θέση Έργου
 - Οκισμοί
 - Τουριστικοί Λιμένες (Τούρλος Μυκόνου)
 - Λιμένας Εκφόρτωσης Αλιείας
 - Μικροί Νησιωτικοί Υγρότοποι
 - Κρατικός Αερολιμένας Μυκόνου
 - Δημοτικές Κοινότητες
 - Καλλικρατικοί Δήμοι
 - Περιφέρεια Ν. Αιγαίου
 - Τόποι οικολογικού δικτύου Natura 2000: Νησίδες Μυκόνου: Ρηνεία, Χταπόδια, Τραγονήσι και Θαλάσσια Περιοχή (GR 4220027)