



GREEN 2  
SUSTAIN

ΣΜΠΕ ΓΙΑ ΤΟΝ ΦΑΚΕΛΟ ΕΝΤΑΞΗΣ ΣΤΙΣ ΣΤΡΑΤΗΓΙΚΕΣ ΕΠΕΝΔΥΣΕΙΣ ΓΙΑ ΤΗΝ ΑΝΑΠΤΥΞΗ ΕΠ & ΕΣΧΑΣΕ  
ΣΗΝ ΕΛΙΑ, ΔΚ ΑΝΩ ΜΕΡΑΣ, ΔΗΜΟΥ ΜΥΚΟΝΟΥ

Φορέας:  
ΚΟΡΤΙΑ Α.Ε.

Υπογραφή Μελετητή



ΧΑΡΤΗΣ ΠΡΟΣΤΑΤΕΥΟΜΕΝΩΝ ΚΑΙ ΟΙΚΟΛΟΓΙΚΑ ΕΥΑΙΣΘΗΤΩΝ ΠΕΡΙΟΧΩΝ

Χάρτης Νο:

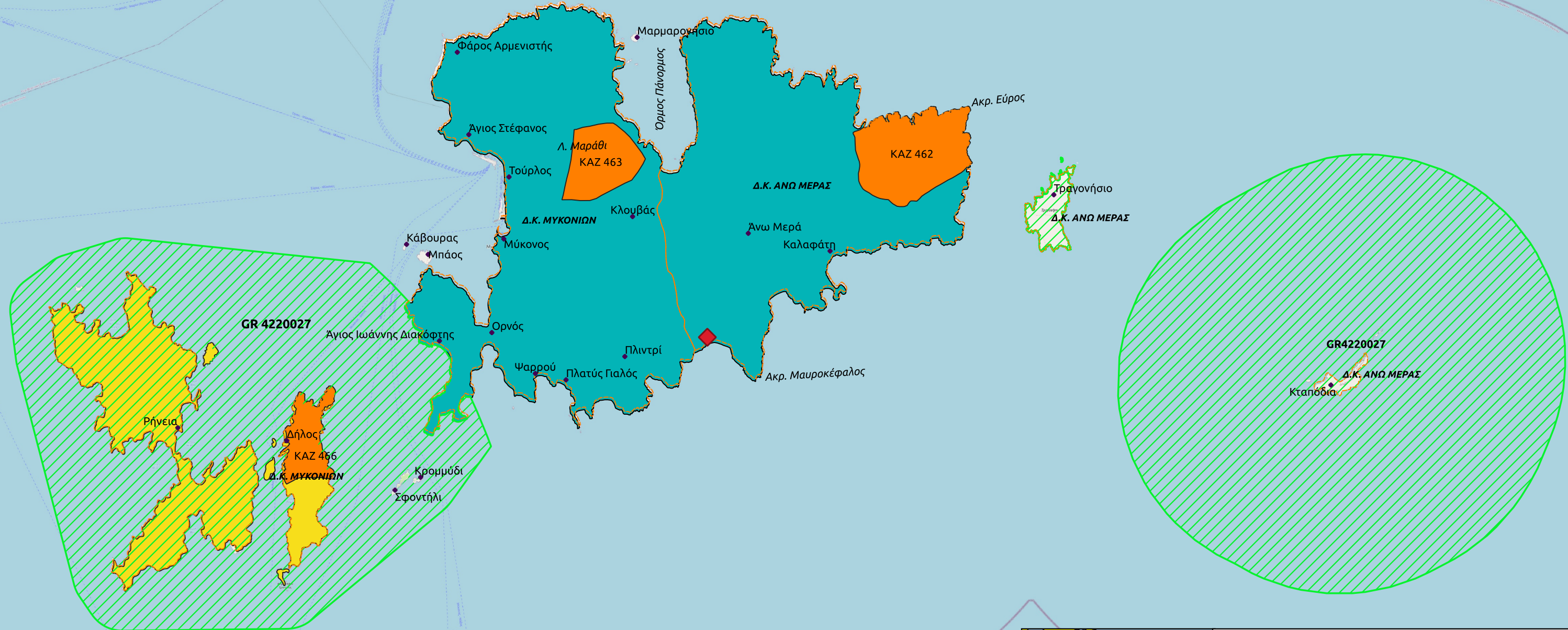
Κλίμακα: 1: 100.000

Κωδικός: 20221216 - 04 - V1

4

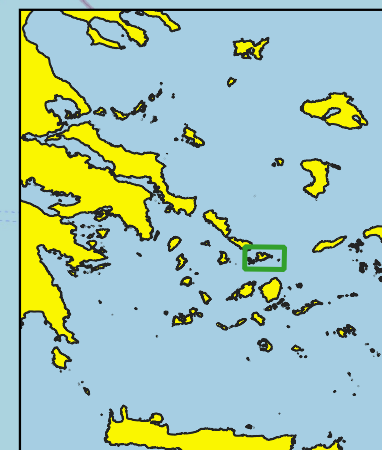
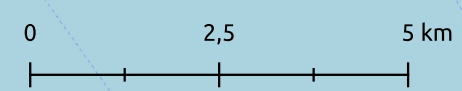
Αγιος Σωστής  
Αγιος Φωκάς

Αιγαίο Πέλαγος



GR 4220027

GR4220027



**Υπόμνημα**

- Θέση Έργου
- Οικισμοί
- Δημοτικές Κοινότητες
- Τόποι οικολογικού δικτύου Natura 2000: Νησίδες Μυκόνου: Ρήνεια, Χταπόδια, Τραγονήσι και Θαλάσσια Περιοχή (GR 4220027)
- Καταφύγια Άγριας Ζωής
- Τοπία Ιδιαίτερου Φυσικού Κάλλους (ΦΕΚ 329/Β/1980)
- Βιότοποι Corine