

ΑΝΑΤΟΛΙΚΟΣ ΚΛΑΔΟΣ

Υ Π Ο Μ Ν Η Μ Α

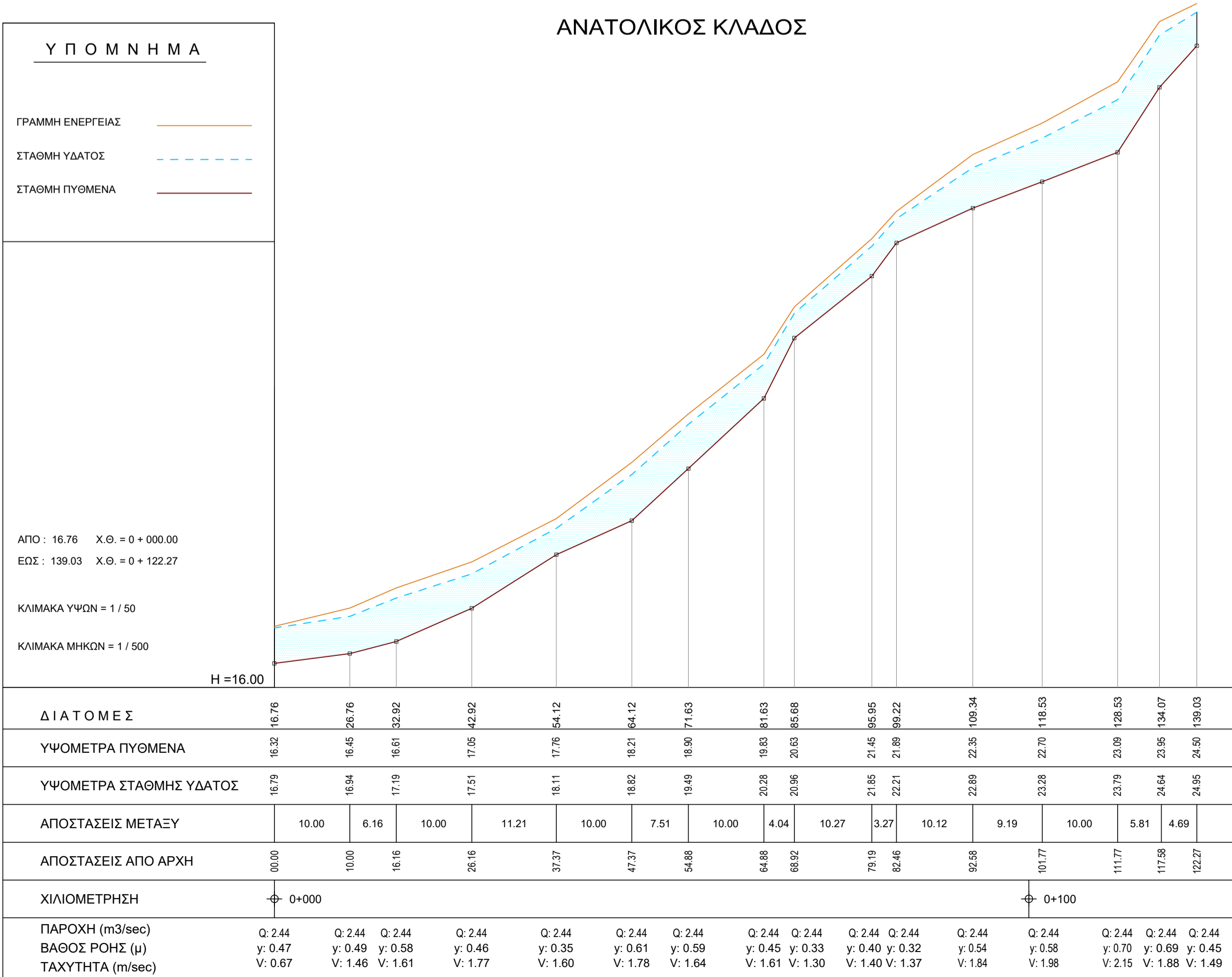
ΓΡΑΜΜΗ ΕΝΕΡΓΕΙΑΣ ————

ΣΤΑΘΜΗ ΥΔΑΤΟΣ - - - - -

ΣΤΑΘΜΗ ΠΥΘΜΕΝΑ ————

ΑΠΟ : 16.76 Χ.Θ. = 0 + 000.00
 ΕΩΣ : 139.03 Χ.Θ. = 0 + 122.27

ΚΛΙΜΑΚΑ ΥΨΩΝ = 1 / 50
 ΚΛΙΜΑΚΑ ΜΗΚΩΝ = 1 / 500



ΔΥΤΙΚΟΣ ΚΛΑΔΟΣ

Υ Π Ο Μ Ν Η Μ Α

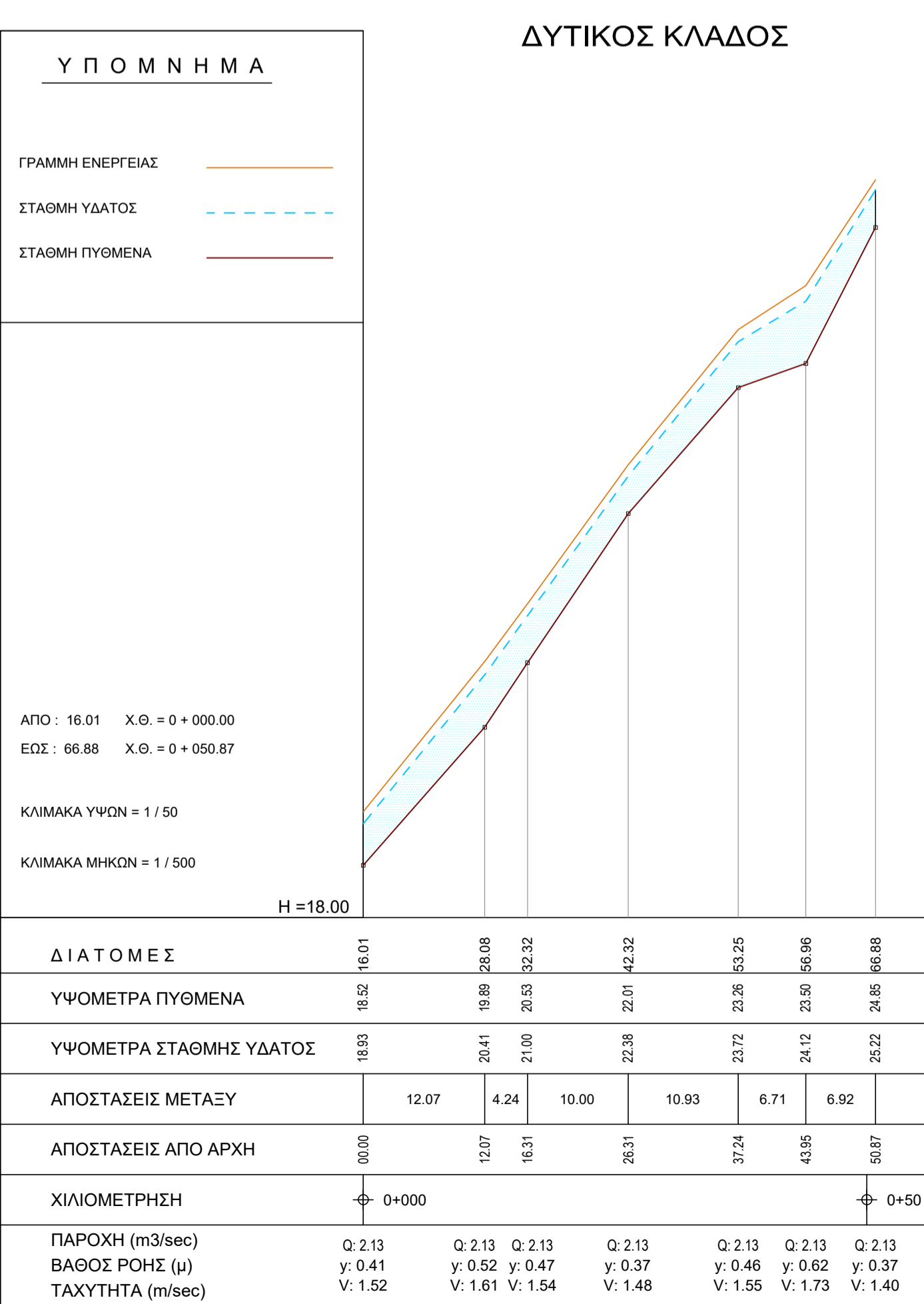
ΓΡΑΜΜΗ ΕΝΕΡΓΕΙΑΣ ————

ΣΤΑΘΜΗ ΥΔΑΤΟΣ - - - - -

ΣΤΑΘΜΗ ΠΥΘΜΕΝΑ ————

ΑΠΟ : 16.01 Χ.Θ. = 0 + 000.00
 ΕΩΣ : 66.88 Χ.Θ. = 0 + 050.87

ΚΛΙΜΑΚΑ ΥΨΩΝ = 1 / 50
 ΚΛΙΜΑΚΑ ΜΗΚΩΝ = 1 / 500



WHITE MULBERRY DEVELOPMENT ΙΚΕ

ΥΔΡΟΛΟΓΙΚΗ - ΥΔΡΑΥΛΙΚΗ ΜΕΛΕΤΗ
ΠΡΟΣΩΡΙΝΗΣ ΟΡΙΟΘΕΤΗΣΗΣ ΤΜΗΜΑΤΟΣ ΡΕΜΑΤΟΣ ΚΑΛΑΦΑΤΗ ΜΥΚΟΝΟΥ

Ρ. ΚΑΛΑΦΑΤΗΣ
ΚΟΙΝ. ΑΝΩ ΜΕΡΑΣ
ΔΗΜΟΣ ΜΥΚΟΝΟΥ
ΠΕΡΙΦΕΡΕΙΑΚΗ ΕΝΟΤΗΤΑ ΜΥΚΟΝΟΥ

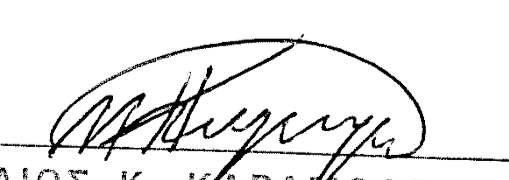
ΜΑΤΘΑΙΟΣ ΚΑΡΑΜΟΛΕΓΚΟΣ
 ΑΓΡΟΝΟΜΟΣ ΤΟΠΟΓΡΑΦΟΣ ΜΗΧΑΝΙΚΟΣ Ε.Μ.Π.

ΜΗΚΟΤΟΜΗ ΥΔΑΤΟΡΕΜΑΤΟΣ
(ΑΝΑΤΟΛΙΚΟΣ & ΔΥΤΙΚΟΣ ΚΛΑΔΟΣ)

ΚΛΙΜΑΚΑ
1:50/1:500

ΘΕΜΑ ΣΧΕΔΙΟΥ
M.3

ΝΟΕΜΒΡΙΟΣ 2020



ΜΑΤΘΑΙΟΣ Κ. ΚΑΡΑΜΟΛΕΓΚΟΣ
 ΔΙΠΛ. ΑΓΡΟΝ. - ΤΟΠΟΓΡΑΦΟΣ ΜΗΧΑΝΙΚΟΣ
 ΕΘΝΙΚΟΥ ΜΕΤΣΟΒΙΟΥ ΠΟΛΥΤΕΧΝΕΙΟΥ
 ΜΕΛΟΣ Τ.Ε.Ε. ΑΡΙΘΜΟΣ ΜΗΤΡΩΟΥ 63045
 ΓΑΡΥΤΤΟΥ 99 - ΧΑΛΑΝΔΡΙ - ΤΗΛ. 210 6395513
 Α.Φ.Μ. 046036364 - Δ.Ο.Υ. ΧΑΛΑΝΔΡΙΟΥ