



04002660804020008



2291

ΕΦΗΜΕΡΙΣ ΤΗΣ ΚΥΒΕΡΝΗΣΕΩΣ

ΤΗΣ ΕΛΛΗΝΙΚΗΣ ΔΗΜΟΚΡΑΤΙΑΣ

ΤΕΥΧΟΣ ΤΕΤΑΡΤΟ

Αρ. Φύλλου 266

8 Απριλίου 2002

ΠΕΡΙΕΧΟΜΕΝΑ

ΑΠΟΦΑΣΕΙΣ

- Χαρακτηρισμός ως διατηρητέου του κτιρίου «ΕΛΑΣΤΡΩΝ» του Βιομηχανικού συγκροτήματος της Α.Ε. «ΒΙΟΧΑΛΚΟ Ελληνική Βιομηχανία Χαλκού και Αλουμινίου Α.Ε.», που βρίσκεται επί της οδού Πειραιώς 252 στην περιοχή Ελαιώνα του δήμου Ταύρου (Ν. Αττικής) και καθορισμός ειδικών όρων και περιορισμών δόμησης αυτού» 1
- Τροποποίηση σχεδίου πόλης Ελασσόνας που αφορά τμήμα της οδού Υψηλάντου από την οδό Ξάνθου έως την οδό Σκουφά 2
- Τροποποίηση ρυμοτομικού σχεδίου του Δήμου Συκεών Νομού Θεσσαλονίκης, για το χαρακτηρισμό ως πεζοδρόμου τμήματος της οδού Μεγάρων, που περιλαμβάνεται μεταξύ των οδών Πόντου και Κομνηνών 3

ήθηκε με το άρθρο 27 του Ν. 2081/1992 (Α' 154) και τροποποιήθηκε με την παραγρ. 2α του άρθρου 1 του Ν. 2469/1997 (Α' 38).

3. Την Υ6/31.10.2001 απόφαση του Πρωθυπουργού και της Υπουργού Περιβάλλοντος Χωροταξίας και Δημοσίων Έργων «Ανάθεση αρμοδιοτήτων Υπουργού Περιβάλλοντος Χωροταξίας και Δημοσίων Έργων στους Υφυπουργούς Περιβάλλοντος Χωροταξίας και Δημοσίων Έργων» (Β' 1484).

4. Τις διατάξεις της παρ. Β του άρθρου 1 του π.δ/τος 28/28.1.1993 «Καθορισμός αρμοδιοτήτων που διατηρούνται από τον Υπουργό και τις Περιφερειακές Υπηρεσίες διανομαρχιακού επιπέδου του Υπουργείου Περιβάλλοντος, Χωροταξίας και Δημοσίων Έργων» (Α' 9).

5. Την από 2.10.2001 αιτιολογική έκθεση της Διεύθυνσης Πολεοδομικού Σχεδιασμού - Τμήμα Παραδοσιακών Οικισμών.

6. Την από 4.10.2001 σύμφωνη γνώμη της φερόμενης ιδιοκτήτριας εταιρείας Α.Ε. «ΒΙΟΧΑΛΚΟ Ελληνική Βιομηχανία Χαλκού και Αλουμινίου Α.Ε.».

7. Το γεγονός ότι από τις κανονιστικές διατάξεις αυτής της απόφασης δεν προκαλείται δαπάνη σε βάρος του κρατικού προϋπολογισμού και του προϋπολογισμού του οικείου Ο.Τ.Α., αποφασίζουμε:

1. Χαρακτηρίζεται ως διατηρητέο το κτίριο «ΕΛΑΣΤΡΩΝ» του Βιομηχανικού συγκροτήματος της Α.Ε. «ΒΙΟΧΑΛΚΟ Ελληνική Βιομηχανία Χαλκού και Αλουμινίου Α.Ε.», που βρίσκεται επί της οδού Πειραιώς 252, στην περιοχή Ελαιώνα του δήμου Ταύρου (Ν. Αττικής), όπως φαίνεται με μαύρη διαγράμμιση στο σχετικό πρωτότυπο διάγραμμα σε κλίμακα 1:1000, που θεωρήθηκε από τον Προϊστάμενο της Διεύθυνσης Τοπογραφικών Εφαρμογών με την αριθμ. 47772/2002 πράξη του και που αντίτιπό του σε φωτοσμίκρυνση δημοσιεύεται με την παρούσα απόφαση.

2. Ως διατηρητέο χαρακτηρίζεται το αρχικό κτίριο, καθώς και οι μεταγενέστερες προσθήκες που εναρμονίζονται με αυτό. Οι μεταγενέστερες προσθήκες και τα υπάρχοντα προσκτίσματα που αλλοιώνουν το αρχικό κτίριο αφαιρούνται μετά από έγκριση της Επιτροπής Πολεοδομικού και Αρχιτεκτονικού Ελέγχου (Ε.Π.Α.Ε.).

3. Στο χαρακτηριζόμενο ως διατηρητέο κτίριο απαγορεύεται κάθε αφαίρεση, αλλοίωση ή καταστροφή των επί μέρους αρχιτεκτονικών ή διακοσμητικών στοιχείων τους.

4. Επιτρέπεται η επισκευή, ο εκσυγχρονισμός των εγκα-

ΑΠΟΦΑΣΕΙΣ

- Αριθ. 47772/1352 (1)
Χαρακτηρισμός ως διατηρητέου του κτιρίου «ΕΛΑΣΤΡΩΝ» του Βιομηχανικού συγκροτήματος της Α.Ε. «ΒΙΟΧΑΛΚΟ Ελληνική Βιομηχανία Χαλκού και Αλουμινίου Α.Ε.», που βρίσκεται επί της οδού Πειραιώς 252 στην περιοχή Ελαιώνα του δήμου Ταύρου (Ν. Αττικής) και καθορισμός ειδικών όρων και περιορισμών δόμησης αυτού».

Η ΥΠΟΥΡΓΟΣ ΠΕΡΙΒΑΛΛΟΝΤΟΣ, ΧΩΡΟΤΑΞΙΑΣ ΚΑΙ ΔΗΜΟΣΙΩΝ ΕΡΓΩΝ

Έχοντας υπόψη :

1. Τις διατάξεις της παρ. 2 του άρθρου 110 του Κώδικα Βασικής Πολεοδομικής Νομοθεσίας (άρθρο μόνο του κωδικοποιημένου Π.Δ/τος της από 14.7.1999 - Δ' 580), όπως αντικαταστάθηκε με την παρ. 2 του άρθρου 3 του Ν. 2831/2000 «Τροποποίηση των διατάξεων του Ν. 1577/1985 «Γενικός Οικοδομικός Κανονισμός» και άλλες πολεοδομικές διατάξεις» (Α' 140).

2. Τις διατάξεις του άρθρου 29Α του Ν. 1558/1985 «Κυβέρνηση και Κυβερνητικά Όργανα» (Α' 137) που προστέ-

ταστάσεων, η στατική ενίσχυση και η εσωτερική διαρρύθμιση του κτιρίου που χαρακτηρίζεται ως διατηρητέο, εφόσον δεν αλλοιώνεται ο γενικός αρχιτεκτονικός χαρακτήρας του και δεν θίγονται τα διατηρητέα στοιχεία του.

5. Στο ως άνω κτίριο επιτρέπεται, πέραν της βιομηχανικής χρήσης και η ένταξη πιλοτικών παραγωγικών δραστηριοτήτων για τεχνολογική έρευνα.

6. Επιτρέπεται η ανακατασκευή της καμινάδας, όπως φαίνεται με μαύρη διαγράμμιση στο ως άνω τοπογραφικό διάγραμμα. Η μελέτη αυτής εγκρίνεται από την αρμόδια Διεύθυνση Πολεοδομικού Σχεδιασμού.

7. Δεν επιτρέπεται η τοποθέτηση φωτεινών ή μη επιγραφών και διαφημίσεων στο χαρακτηριζόμενο ως διατηρητέο κτίριο.

Επιτρέπεται η τοποθέτηση επιγραφών μικρών διαστάσεων που πληροφορούν για την χρήση των χώρων του κτιρίου.

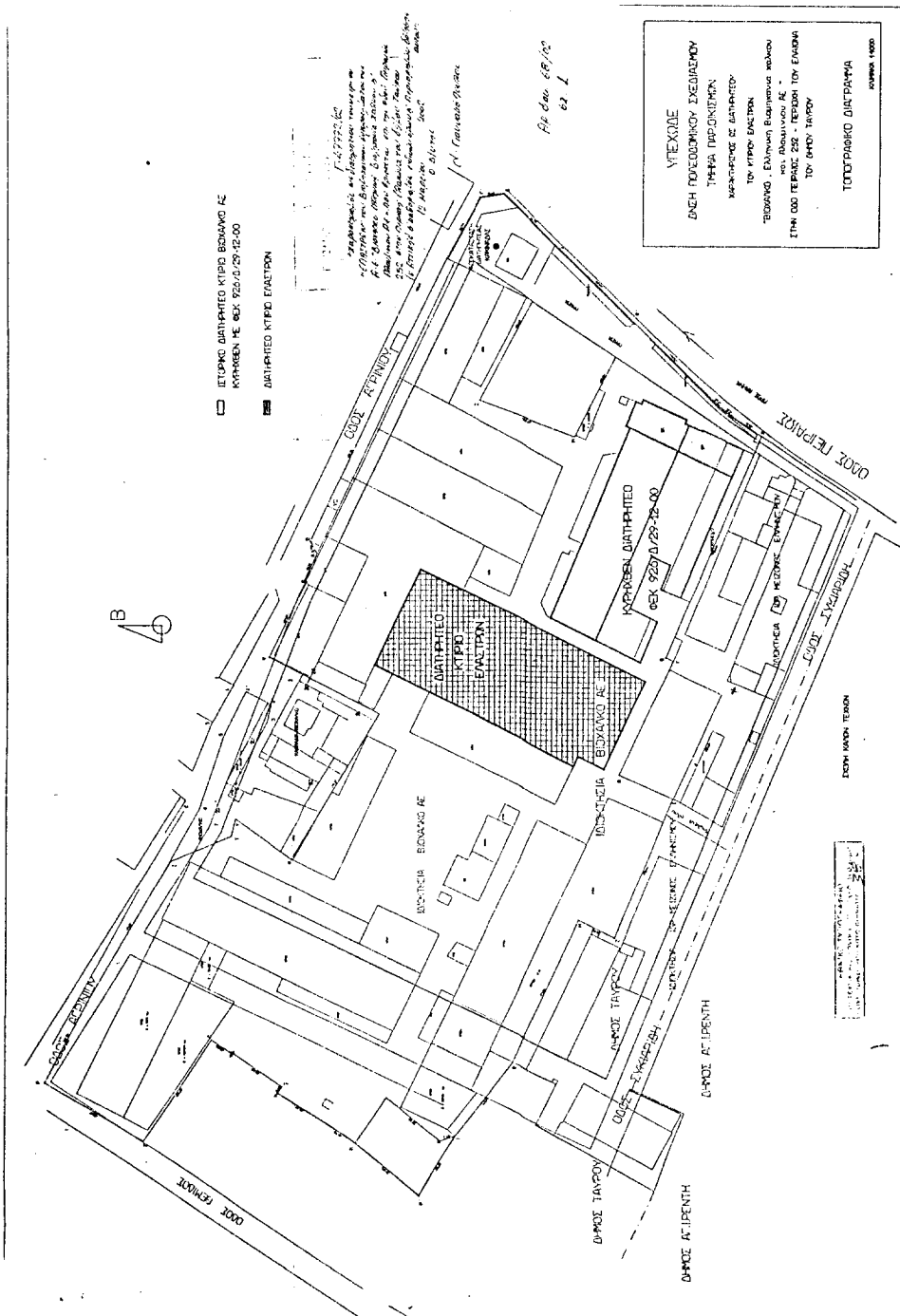
8. Αίτηση για προσθήκη στο διατηρητέο κτίριο αποστέλλεται από την πολεοδομική υπηρεσία, με γνώμη της ΕΠΑΕ, στην αρμόδια Υπηρεσία του Υπουργείου Περιβάλλοντος, Χωροταξίας και Δημοσίων Έργων, για ειδικές ρυθμίσεις, σύμφωνα με τις διατάξεις του άρθρου 4 του Ν. 1577/1985 όπως αυτό ισχύει, εφόσον δεν παραβιάζεται το διατηρητέο κτίριο.

9. Η ισχύς της παρούσας απόφασης αρχίζει από τη δημοσίευσή της στην Εφημερίδα της Κυβερνήσεως.

Αθήνα, 12 Μαρτίου 2002

Η ΥΦΥΠΟΥΡΓΟΣ

ΡΟΔΟΥΛΑ ΖΗΣΗ



Αριθ. 366

(2)

Τροποποίηση σχεδίου πόλης Ελασσόνας που αφορά τμήμα της οδού Υψηλάντου από την οδό Ξάνθου έως την οδό Σκουφά.

Ο ΓΕΝΙΚΟΣ ΓΡΑΜΜΑΤΕΑΣ
ΠΕΡΙΦΕΡΕΙΑΣ ΘΕΣΣΑΛΙΑΣ

Έχοντας υπόψη:

1. Τις διατάξεις των άρθρων 3 και 70 του Ν.Δ/τος της 17.7.1923 (ΦΕΚ. 228 Α) «Περί σχεδίων πόλεων κ.λ.π.» όπως τροποποιήθηκε και συμπληρώθηκε μεταγενέστερα.

2. Τις διατάξεις του άρθρου 29 του Ν. 2831/2000 (ΦΕΚ140Α) «Περί τροποποίησης του Γενικού Οικοδομικού Κανονισμού (Ν. 1577/85) και άλλων διατάξεων».

3. Το Π.Δ/μα από 14.6.1989 (ΦΕΚ 431Δ/16.6.89) με το οποίο εγκρίθηκε η πολεοδομική μελέτη επέκτασης του οικισμού Ελασσόνας Δήμου Ελασσόνας.

4. Την Απόφαση 117/2001 του Δημοτικού Συμβουλίου Ελασσόνας και το γεγονός ότι κατά της παραπάνω απόφασης δεν υπήρξαν ασκηθείσες ενστάσεις.

5. Τη θετική γνωμοδότηση 33/4/5.3.2002 του Περιφερειακού Συμβουλίου Χωροταξίας Οικισμού και Περιβάλλοντος της ΔΙΠΕΧΩ Θεσσαλίας.

6. Το γεγονός ότι από τις κανονιστικές διατάξεις της Απόφασης αυτής δεν προκαλείται δαπάνη σε βάρος του Κρατικού Προϋπολογισμού και του οικείου Δήμου.

Επειδή:

1. Με την τροποποίηση διευκολύνεται η διάνοιξη της οδού.

2. Βελτιστοποιείται το σχήμα της οδού, ευθυγραμμίζεται, χωρίς να μειώνεται το εύρος της.

3. Αποφεύγονται περιττές προσκυρώσεις, αποφασίζουμε:

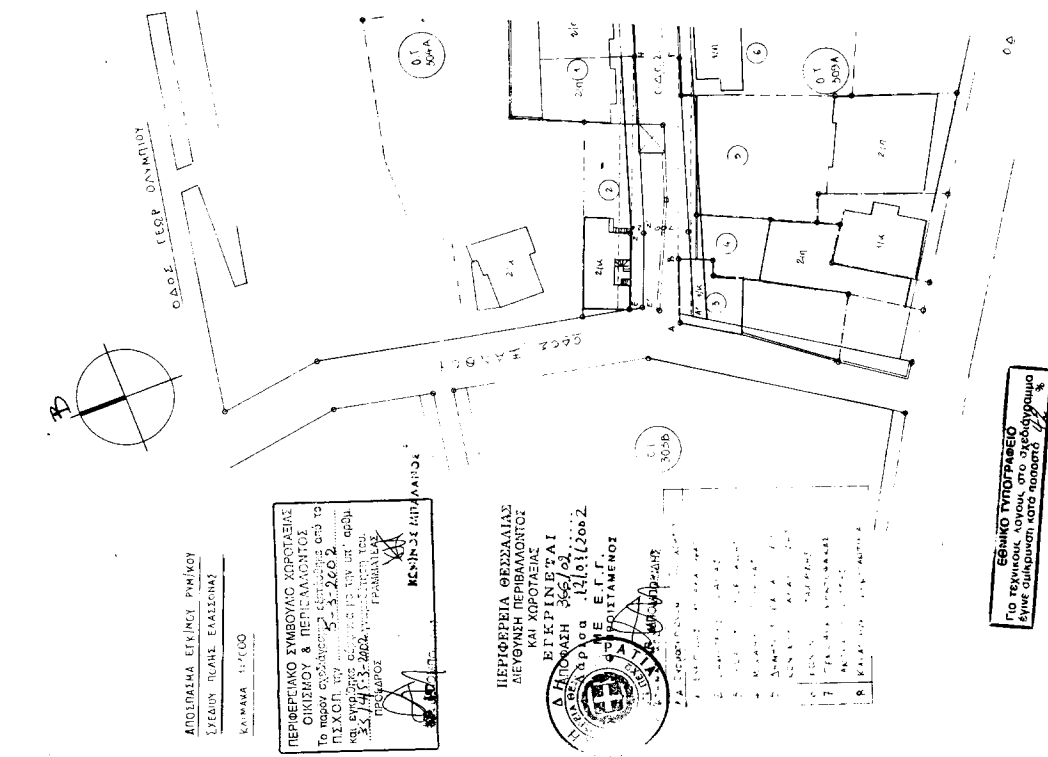
Την έγκριση της τροποποίησης του ρυμοτομικού σχεδίου πόλης Ελασσόνας που αφορά τμήμα της οδού Υψηλάντου από την οδό Ξάνθου μέχρι την οδό Σκουφά όπως απεικονίζεται στο τοπογραφικό διάγραμμα σε κλ. 1:500 που συνέταξε ο Τοπογράφος Μηχανικός Αθανάσιος Κωνσταντινίδης το οποίο συνοδεύει την παρούσα Απόφαση.

Η ισχύς της παρούσας απόφασης αρχίζει από τη δημοσίευσή της στην Εφημερίδα της Κυβερνήσεως.

Η παρούσα απόφαση να δημοσιευθεί στην Εφημερίδα της Κυβερνήσεως.

Λάρισα, 12 Μαρτίου 2002

Ο Γενικός Γραμματέας Περιφέρειας
ΙΩΑΝΝΗΣ ΚΑΡΑΤΖΙΩΤΗΣ



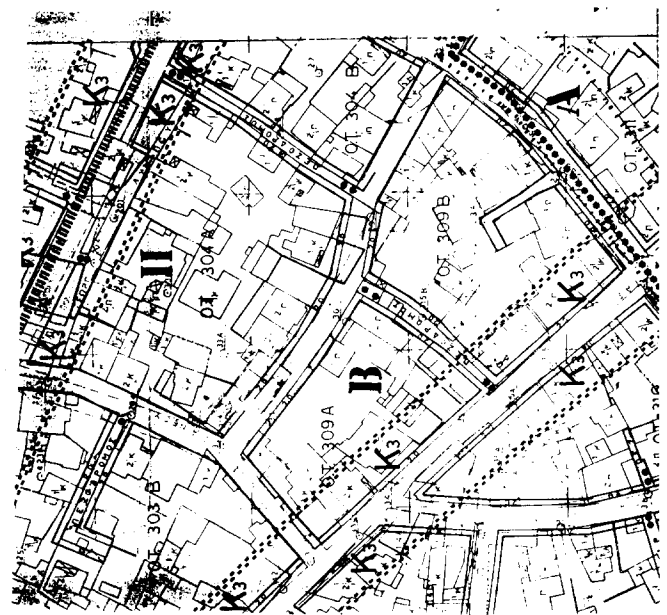
ΑΝΩΔΕΙΑΣ ΕΓΚΛΙΣΙ ΡΜΗ/ΚΟΥ
ΣΤΕΦΑΝΟΥ ΠΑΡΕ ΕΛΛΑΔΙΚΗΣ
ΕΚΔΟΣΗ 1970

ΠΕΡΙΦΕΡΙΚΟ ΣΥΜΒΟΥΛΙΟ ΧΡΗΣΕΩΣ
ΟΙΚΙΣΜΟΥ & ΠΕΡΙΣΤΑΣΕΩΣ
Το παρόν σχέδιο αφορά στο 1ο
ΠΛΧ ΟΤΧ με αριθμό 5-3-2002
με επιφάνεια 12,01(2002)
και περιλαμβάνει τον 1ο όροφο
του κτιρίου με αριθμό 5-3-2002
ΤΡΑΠΕΖΙΑΣ
ΚΑΡΑΜΑΝΙΩΤΗ
ΜΕΤΑΦΟΡΕΣ ΠΑΠΑΝΔΡΟΥ

ΠΕΡΙΦΕΡΕΙΑ ΘΕΣΣΑΛΙΑΣ
ΚΑΙ ΧΟΡΩΤΕΙΑΣ
ΔΙΕΥΘΥΝΣΗ ΠΕΡΙΒΑΛΛΟΝΤΟΣ
ΕΠΙΧΕΙΡΕΙΤΑΙ
ΑΡΧΙΤΕΚΤΟΝΙΚΗ 366/02
ΑΡΧΙΤΕΚΤΟΝΟΣ 12,01(2002)
Ε.Γ.Γ.
ΠΡΟΪΚΤΑΜΕΝΟΣ



ΓΙΑ ΤΕΧΝΙΚΟ ΣΧΕΔΙΟ
ΣΥΝΕ ΔΙΕΚΔΟΣΗ ΤΟΥ ΣΧΕΔΙΟΥ



ΟΡΟΙ ΔΟΜΗΣΗΣ ΠΟΛΗΣ ΕΛΛΑΔΟΣ

Ανοδόχηση Ρυθμ. Σχεδίου Φ.Ε.Κ. 8180/16.11.88
Εγκρίση Εγκριτικός Σχεδίου Φ.Ε.Κ. 431Δ/16. 6.89

ΤΟΜΕΙΣ	I	II	III	IV			
Σ.Δ.	1.5	1.2	0.8	0.6			
ΤΟΜΕΙΣ ΛΟΙΠΩΝ ΟΡΩΝ ΔΟΜΗΣΗΣ	A	B	Γ	Δ	E	Z	H
ΚΛΑΥΣΗ	Κατά Γ.Ο.Κ.						
ΑΡΤΙΟΤΗΤΑ	10	14	10	14	14	14	20
ΠΑΡΕΚΚΛΙΣΕΙΣ	200	250	200	250	250	400	800
ΥΨΟΣ	8-200	8-200	8-200	8-200	8-200	8-200	8-150
Τα ύψη προσαρμόζονται κατά 2,00 μ. σε περίπτωση στέγης	5-60	5-60	8-200	5-60	5-60	8-150	8-150
	12,00	10,00	10,00	15,00	10,00	10,00	10,00

Δ Η Μ Ο Σ Ε Λ Λ Α Σ Σ Ο Ν Α Σ

ΠΟΛΙΤΕΥΜΑΤΙΚΟ - ΕΡΧΟΤΟΜΙΚΟ ΣΧΕΔΙΟ ΠΟΛΗΣ

ΚΑΛΩΝΑ 1 : 500

ΤΟΠΟΓΡΑΦΙΚΟ ΔΙΑΓΡΑΜΜΑ
ΤΡΟΠΟΠΟΙΗΣΗΣ ΣΧΕΔΙΟΥ ΠΟΛΗΣ

Ο.Τ. 304Α, 309Α, 309Β ΠΙΝΑΚ. 19.11

ΘΕΜΑ : Μετάθεση τμήματος οδού Υψηλάντου (στη συμβολή της με οδό Σαμίου) & τοπική διαμόρφωση

Το παρόν συνοδεύει την υπ αριθ. 117/2001 απόφαση Δ.Σ. Ελασσόνας

Ο ΤΕΧΝΙΚΟΣ ΥΠΗΛΙΚΟΣ


ΓΕΩΡΓΙΟΣ ΚΟΝΤΑΝΤΙΝΙΔΗΣ

ΑΡΧΙΤΕΚΤΟΝΟΣ ΤΟΠΟΓΡΑΦΟΣ ΜΗΧΑΝΙΚΟΣ

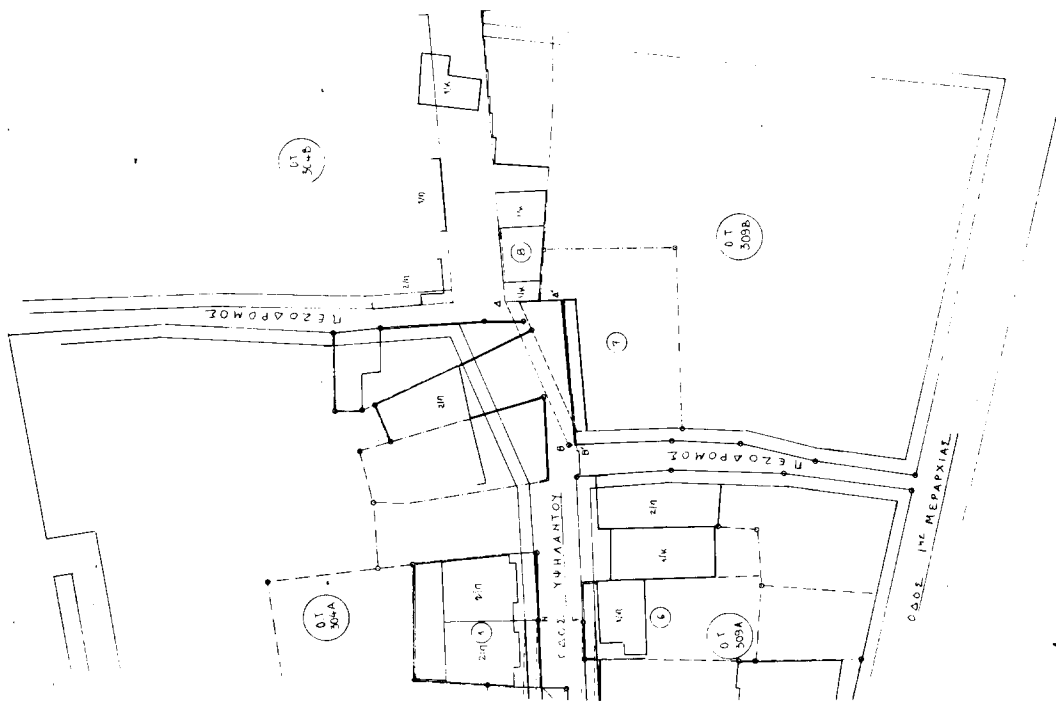
ΥΠΗΛΙΚΟΣ ΠΕ 6

ΘΕΣΦΗΝΗΣ ΣΙΑΤΙΣΤΑ 30-11-2001

Ο ΔΗΜΑΡΧΟΣ



ΧΡΗΣΤΟΣ ΚΑΡΑΦΙΛΙΔΗΣ



Αριθ. 2048πε

(3)

Τροποποίηση ρυμοτομικού σχεδίου του Δήμου Συκεών Νομού Θεσσαλονίκης, για το χαρακτηρισμό ως πεζοδρόμου τμήματος της οδού Μεγάρων, που περιλαμβάνεται μεταξύ των οδών Πόντου και Κομνηνών.

Ο ΓΕΝΙΚΟΣ ΓΡΑΜΜΑΤΕΑΣ
ΠΕΡΙΦΕΡΕΙΑΣ ΚΕΝΤΡΙΚΗΣ ΜΑΚΕΔΟΝΙΑΣ

Έχοντας υπόψη:

1. Τις διατάξεις του άρθρου 154 του από 14.7.1999 Π.Δ/τος «Κώδικας βασικής πολεοδομικής νομοθεσίας» (ΦΕΚ 580Δ/99).

2. Τις διατάξεις του Ν. 2503/1997 «Διοίκηση, Οργάνωση της Περιφέρειας, ρύθμιση θεμάτων για την Τοπική Αυτοδιοίκηση και άλλες διατάξεις» (ΦΕΚ 107Α/97).

3. Τις διατάξεις του Ν. 2831/2000 «Τροποποίηση των διατάξεων του Ν. 1577/1985 (Γενικός Οικοδομικός Κανονισμός) και άλλες πολεοδομικές διατάξεις» (ΦΕΚ 140Α/2000) και ειδικότερα του άρθρου 29.

4. Τις διατάξεις της με αριθ. 5631/26.7.2000 (ΦΕΚ 1339/τ.Β'/2000) απόφασης του Γενικού Γραμματέα Περιφέρειας Κεντρικής Μακεδονίας και ειδικότερα της παρ. 3.Β.1. του άρθρου 1.

5. Τις διατάξεις του άρθρου 29Α του Ν. 1558/1985 «Κυβέρνηση και Κυβερνητικά Όργανα» (ΦΕΚ 137Α/85) που προστέθηκε με το άρθρο 27 του Ν. 2081/1992 (ΦΕΚ 154Α/92) και αντικαταστάθηκε με την παράγραφο 2α του άρθρου 1 του Ν. 2469/1997 (ΦΕΚ 38Α/97).

6. Τις με αριθ. 329/1997 και 407/2000 (επικαιροποίηση) αποφάσεις του Δημοτικού Συμβουλίου Συκεών.

7. Την 41η /2002 πράξη του Περιφερειακού Σ.Χ.Ο.Π.Κεντρικής Μακεδονίας (συνεδρία 2η/ 26.2.2002) με τη θετική γνωμοδότησή του.

8. Τα Π.Δ. από 16.8.1966 (ΦΕΚ 152 Δ/16.9.66), από 9.9.1970 (ΦΕΚ 245Δ/22.10.70) ισχύοντα διατάγματα ρυμοτομίας στην περιοχή Ροδοχωρίου του Δήμου Συκεών.

9. Το γεγονός ότι από τις κανονιστικές διατάξεις αυτής της απόφασης δεν προκαλείται δαπάνη σε βάρος του κρατικού προϋπολογισμού και του οικείου Ο.Τ.Α., αποφασίζουμε:

Εγκρίνεται η τροποποίηση ρυμοτομικού σχεδίου της περιοχής Ροδοχωρίου του Δήμου Συκεών Νομού Θεσσαλονίκης ως εξής:

Χαρακτηρίζεται ως πεζόδρομος το τμήμα της οδού Μεγάρων, που περιλαμβάνεται μεταξύ των οδών Πόντου και Κομνηνών, όπως η παραπάνω ρύθμιση φαίνεται στο πρωτότυπο χρωματισμένο διάγραμμα κλίμακας 1:500, θεωρημένο από το Δ/ντη της ΔΙΠΕΧΩΚΜ που συνοδεύει την απόφαση αυτή.

Η ισχύς της απόφασης αρχίζει από τη δημοσίευσή της στην Εφημερίδα της Κυβερνήσεως.

Η απόφαση αυτή και το διάγραμμα που τη συνοδεύει να δημοσιευθούν στην Εφημερίδα της Κυβερνήσεως.

Θεσσαλονίκη, 8 Μαρτίου 2002

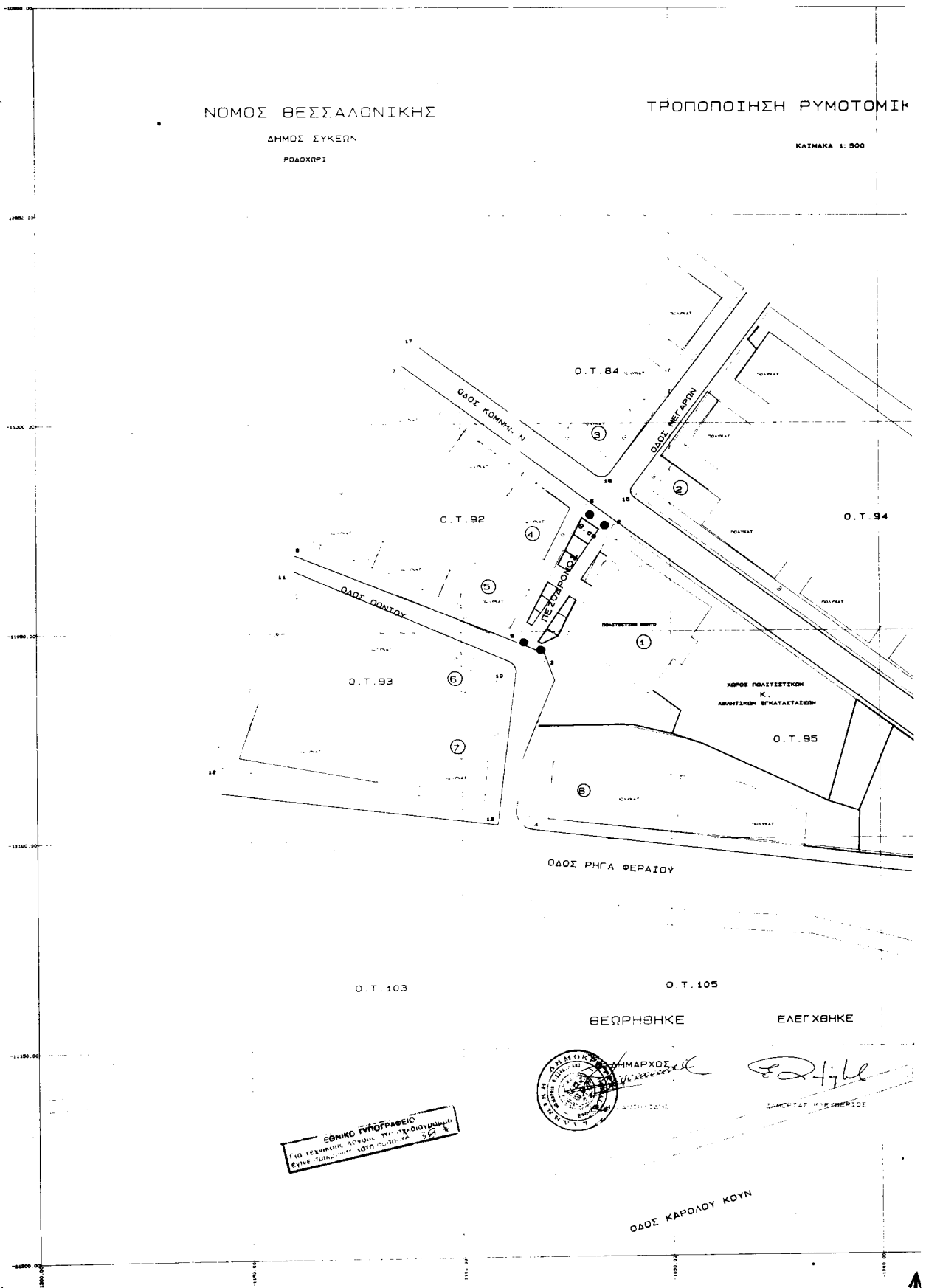
Με εντολή Γενικού Γραμματέα Περιφέρειας
Ο Γενικός Διευθυντής
ΔΗΜΟΣΘΕΝΗΣ ΣΑΡΗΓΙΑΝΝΗΣ

ΝΟΜΟΣ ΘΕΣΣΑΛΟΝΙΚΗΣ

ΔΗΜΟΣ ΣΥΚΕΩΝ
ΡΟΔΟΧΩΡΙ

ΤΡΟΠΟΠΟΙΗΣΗ ΡΥΜΟΤΟΜΙΑΣ

ΚΑΙΜΑΚΑ 1: 500



ΕΘΝΙΚΟ ΓΥΜΝΑΣΙΟ
ΓΙΑ ΤΕΧΝΙΚΗ ΔΕΞΙΑ
ΕΥΡΩΠΑΪΚΗ ΚΟΙΝΩΝΙΑ
38



ΒΕΒΗΘΗΚΕ

ΕΛΕΓΧΘΗΚΕ

ΟΔΟΣ ΚΑΡΟΛΟΥ ΚΟΥΝ



ΙΚΟΥ ΣΧΕΔΙΟ

ΦΑΙΝΟΜΕΝΩΝ ΙΔΙΟΚΤΗΤΑΙ

1	ΣΗΜΕΙΟ ΕΥΚΕΦΩΝ		
2	Α) ΕΥΚΕΦΩΝ ΚΟΜΜΩΣΗ	ΠΡΩΤΑ ΚΑΤΑΣΤΑΣΗ	100
	Β) ΚΕΛΑΦΑΝΗΛΗ ΝΕΚΡΩΣΗ	ΠΡΩΤΑ ΚΑΤΑΣΤΑΣΗ	200
3	Α) ΕΥΚΕΦΩΝ ΚΟΜΜΩΣΗ	ΝΕΚΡΩΣΗ	0
	Β) ΚΕΛΑΦΑΝΗΛΗ ΝΕΚΡΩΣΗ	ΝΕΚΡΩΣΗ	0
4	Α) ΕΥΚΕΦΩΝ ΚΟΜΜΩΣΗ	ΚΥΜΗΤΩΣΗ ΚΑΙ ΝΕΚΡΩΣΗ	100
	Β) ΚΕΛΑΦΑΝΗΛΗ ΝΕΚΡΩΣΗ	ΚΥΜΗΤΩΣΗ ΚΑΙ ΝΕΚΡΩΣΗ	100
5	Α) ΔΡΑΞΙΣΤΩΝ ΒΑΣΙΣΜΗ	ΠΟΝΤΟΣ	0
	Β) ΚΑΡΑΚΑΙΣΤΩΝ ΒΑΣΙΣΜΗ	ΠΟΝΤΟΣ	0
6	Α) ΑΝΤΟΝΙΣΤΩΝ ΒΑΣΙΣΜΗ	ΠΟΝΤΟΣ	0
	Β) ΚΑΡΑΚΑΙΣΤΩΝ ΚΡΥΦΕΥΣΕΩΣ	ΠΟΝΤΟΣ	0
7	Α) ΔΑΝΟΥΡΑΣ ΝΙΚΑΝΗ	ΠΡΩΤΑ ΚΑΤΑΣΤΑΣΗ	100
	Β) ΚΑΡΑΚΑΙΣΤΩΝ ΔΕΣΜΩΣΗ	ΠΡΩΤΑ ΚΑΤΑΣΤΑΣΗ	100
8	Α) ΚΟΜΜΩΣΗ ΑΝΤΩΝΙΩΣ	ΚΟΜΜΩΣΗ	0
	Β) ΤΑΥΡΑΣ ΑΝΤΩΝΙΩΣ	ΚΟΜΜΩΣΗ	0

ΠΡΟΪΚΤΗΡΙΑ ΕΠΙΧΕΙΡΗΣΕΩΣ ΚΑΤΑΣΤΑΣΕΩΣ
 2002
 2048/B
 ΜΑΤΡΙΑΚΗ ΒΑΣΙΣΜΗ
 ΑΡΧ. ΜΑΡΤ. 18 ΒΑΒΟΥ

ΠΙΝΑΚΑΣ ΣΥΝΤΕΤΑΓΜΕΝΩΝ

1	ΚΑΤΑΣΤΑΣΗ	ΚΑΤΑΣΤΑΣΗ
2	ΚΑΤΑΣΤΑΣΗ	ΚΑΤΑΣΤΑΣΗ
3	ΚΑΤΑΣΤΑΣΗ	ΚΑΤΑΣΤΑΣΗ
4	ΚΑΤΑΣΤΑΣΗ	ΚΑΤΑΣΤΑΣΗ
5	ΚΑΤΑΣΤΑΣΗ	ΚΑΤΑΣΤΑΣΗ
6	ΚΑΤΑΣΤΑΣΗ	ΚΑΤΑΣΤΑΣΗ
7	ΚΑΤΑΣΤΑΣΗ	ΚΑΤΑΣΤΑΣΗ
8	ΚΑΤΑΣΤΑΣΗ	ΚΑΤΑΣΤΑΣΗ
9	ΚΑΤΑΣΤΑΣΗ	ΚΑΤΑΣΤΑΣΗ
10	ΚΑΤΑΣΤΑΣΗ	ΚΑΤΑΣΤΑΣΗ
11	ΚΑΤΑΣΤΑΣΗ	ΚΑΤΑΣΤΑΣΗ
12	ΚΑΤΑΣΤΑΣΗ	ΚΑΤΑΣΤΑΣΗ
13	ΚΑΤΑΣΤΑΣΗ	ΚΑΤΑΣΤΑΣΗ
14	ΚΑΤΑΣΤΑΣΗ	ΚΑΤΑΣΤΑΣΗ
15	ΚΑΤΑΣΤΑΣΗ	ΚΑΤΑΣΤΑΣΗ
16	ΚΑΤΑΣΤΑΣΗ	ΚΑΤΑΣΤΑΣΗ
17	ΚΑΤΑΣΤΑΣΗ	ΚΑΤΑΣΤΑΣΗ

ΠΡΑΞΕΙΣ ΤΑΚΤΟΠΟΙΗΣΕΩΣ

ΒΕΣΣΑΛΟΝΙΚΗ ΣΕΠΤΕΜΒΡΙΟΣ 1998

Ο ΣΥΝΤΑΞΑΣ

 ΤΑ ΔΑΔΟΥΡΙΔΕΣ ΝΕΚΡΩΣΕΩΣ