



ΕΦΗΜΕΡΙΣ ΤΗΣ ΚΥΒΕΡΝΗΣΕΩΣ

ΤΗΣ ΕΛΛΗΝΙΚΗΣ ΔΗΜΟΚΡΑΤΙΑΣ

ΑΘΗΝΑ
31 ΑΥΓΟΥΣΤΟΥ 1987

ΤΕΥΧΟΣ ΤΕΤΑΡΤΟ

ΑΡΙΘΜΟΣ ΦΥΛΛΟΥ
834

ΠΕΡΙΕΧΟΜΕΝΑ

ΠΟΛΕΟΔΟΜΙΑ

ΑΠΟΦΑΣΕΙΣ

Έγκριση γενικού πολεοδομικού σχεδίου Δήμου Ταύρου (Ν. Αττικής). 1

ΑΝΑΚΟΙΝΩΣΕΙΣ

Ειδοποίηση καταθέσεως γραμματίου συστάσεως παρακαταθήκης του Ταμείου Παρακαταθηκών και Δανείων, που εκδόθηκε για αποζημίωση ρυμοτομηθείσας εκτάσεως που ευρίσκεται στην περιφέρεια του Δήμου Ζωγράφου, στην συνοικία Άνω Ιλισίων και επί της οδού Περιάνδρου. 2

ΠΟΛΕΟΔΟΜΙΑ

ΑΠΟΦΑΣΕΙΣ

Αριθ. 46329/2372 (1)

Έγκριση γενικού πολεοδομικού σχεδίου Δήμου Ταύρου (Ν. Αττικής).

Ο ΥΠΟΥΡΓΟΣ

ΠΕΡΙΒΑΛΛΟΝΤΟΣ, ΧΩΡΟΤΑΞΙΑΣ ΚΑΙ ΔΗΜ. ΕΡΓΩΝ

Έχοντας υπόψη:

1. Τις διατάξεις του Ν. 1337 (ΦΕΚ 33/Α) και ειδικότερα το άρθρο 3.
2. Τις διατάξεις του Ν. 1558/85 (ΦΕΚ 137/Α) και ειδικότερα το άρθρο 23 παρ. 1.
3. Τις διατάξεις του Ν. 1685/87 (ΦΕΚ 27/Α) και ειδικότερα το άρθρο 4 παρ. 2.
4. Την υπ' αριθ. 19658/841/14.4.83 απόφαση του Υπουργού Χωροταξίας, Οικισμού και Περιβάλλοντος «κίνηση της διαδικασίας σύνταξης του Γενικού Πολεοδομικού Σχεδίου του ηπειρωτικού τμήματος του Νομού Αττικής (ΦΕΚ 154Δ/83 διόρθωση ΦΕΚ 457/Δ/84).
5. Το υπ' αριθ. 17075/1240/10.3.86 έγγραφο της Δ/σης Γ2 προς τους αρμόδιους φορείς.
6. Το υπ' αριθ. 518924/5.6.86 έγγραφο του ΕΟΤ.
7. Το υπ' αριθ. 1162/17.4.86 έγγραφο του Β' Εφορίας Προϊστορικών και Κλασικών Αρχαιοτήτων Αττικής του Υπουργείου Πολιτισμού.
8. Το υπ' αριθ. Δ2/20399/16.4.86 της Γεν. Γραμματείας Δημ. Έργων του Υπουργείου Περιβάλλοντος, Χωροταξίας και Δημ. Έργων.
9. Το υπ' αριθ. 620/13.5.86 έγγραφο της 1ης Εφορείας Βυζαντινών Αρχ./των του Υπουργείου Πολιτισμού.
10. Το υπ' αριθ. 2428/4.9.86 έγγραφο της Γενικής Γραμματείας Αθλητισμού του Υπουργείου Πολιτισμού.
11. Το υπ' αριθ. 417027/10/24.4.86 έγγραφο του ΟΣΕ.
12. Το υπ' αριθ. Φ 004/2/257343-Σ 1789/4.4.86 έγγραφο του Γεν. Επιτελείου Γραφείου /4β1 του Γενικού Επιτελείου Στρατού.
13. Το υπ' αριθ. φ 900/302094-Σ1019/14.4.86 έγγραφο της 1ης ΜΕΟ/ΥΔ3 του Γενικού Επιτελείου Εθνικής Άμυνας.
14. Το υπ' αριθ. 133453/8.5.86 έγγραφο της ΕΥΔΑΠ.
15. Το υπ' αριθ. 2568/568/28.3.86 έγγραφο της Κτηματικής

Εταιρείας Δημοσίου (ΚΕΔ).

16. Τις υπ' αριθ. 57/86, 62/86, 85/86 γνωμοδοτήσεις του δημοτικού συμβουλίου Ταύρου.

17. Το γεγονός ότι οι υπόλοιποι φορείς δεν απάντησαν μέχρι σήμερα.

18. Την υπ' αριθ. 10/συν. 10/20.3.87 γνωμοδότηση του Συμβουλίου Χωροταξίας, Οικισμού και Περιβάλλοντος Νομαρχίας Αθηνών, αποφασίζουμε:

1. Εγκρίνεται το γενικό πολεοδομικό σχέδιο του δήμου Ταύρου (Ν. Αττικής) όπως τα όριά του προσδιορίζονται με κόκκινη γραμμή στο χάρτη Π-1 σε κλίμακα 1:10.000. Κυρίως το ως άνω σχέδιο περιλαμβάνει:

Α. Την πολεοδομική οργάνωση του δήμου για πληθυσμό 16.500 κατοίκων (πληθυσμός απογραφής 1981) και τη σταθεροποίηση του στο επίπεδο αυτό όπως φαίνεται στο χάρτη Π-1 σε κλίμακα 1:10.000 με:

α) Επέκταση του σχεδίου πόλης στην περιοχή «Περιβόλια», στην περιοχή μεταξύ των οδών Πύργου, Αμαλίας, Δήμητρας, Ταύρου και όριο με το δήμο Αγ. Ιωάννη Ρέντη και τη δημιουργία τεσσάρων (4) πολεοδομικών ενότητων - γειτονιών. Η μέση πυκνότητα και ο μέσος συντελεστής δόμησης καθορίζεται ως εξής:

Πολεοδομική ενότητα	Μέση πυκνότητα κατ/Ηα	Μέσος σ.δ.
1	56	1,6
2	71	1,8
3	158	3,0
4	234	3,0

Όπως φαίνεται στο χάρτη Π-1

β) Τον προσδιορισμό των χρήσεων γης όπως φαίνονται στο χάρτη Π-1 και ειδικότερα:

– Επιτρέπεται η χρήση κατοικίας με τον αναγκαίο κοινωνικό εξοπλισμό για κάθε πολεοδομική ενότητα - γειτονιά και την διαφοροποίηση της από τα πολεοδομικά κέντρα.

– Ισχύουν οι χρήσεις γης που έχουν καθοριστεί με την υπ' αριθ. 59 509/2362/21.8.84 (ΦΕΚ 503Δ/84) απόφαση του Υπουργού Χωροταξίας, Οικισμού και Περιβάλλοντος για το υπ' αριθ. 88 ΟΤ.

– Την ανάπτυξη του κέντρου του δήμου και των τοπικών κέντρων των πολεοδομικών ενότητων ΠΕ1 στο υπ' αριθ. 88ΟΤ, ΠΕ3, και ΠΕ4 στην οδό Λαμπράκη και στο μέτωπο της οδού Πειραιώς.

– Τον καθορισμό περιοχών Βιομηχανικών Πάρκων (ΒΙΠΑ) και Βιοτεχνικών Πάρκων (ΒΙΟΠΑ) μονάδων μεσαίας και χαμηλής όχλησης.

Στις περιοχές αυτές επιτρέπονται:

1. Η ανέγερση κτιρίων και εγκαταστάσεων επέκτασης βιομηχανικών και βιοτεχνικών μονάδων μέσης και χαμηλής όχλησης που λειτουργούν σ' αυτές τις περιοχές.

2. Η ανέγερση εγκαταστάσεων νέων μεταποιητικών βιομηχανικών και βιοτεχνικών μονάδων μέσης και χαμηλής όχλησης που προέρχονται από μετεγκατάσταση μονάδων που λειτουργούν στις εντός σχεδίου περιοχές του δήμου.

3. Ορισμένες μικρές μονάδες που δημιουργούν τοπικά προβλήματα

όχλησης στις περιοχές κατοικίας του Δήμου ή επιθυμούν να μετεγκατασταθούν στα βιομηχανικά και βιοτεχνικά πάρκα για λόγους ανάπτυξης της παραγωγικής τους δραστηριότητας.

Αυτές οι μονάδες προσδιορίζονται μετά από ειδικές τεχνικοοικονομικές και περιβαλλοντικές μελέτες (εκτός των περιπτώσεων εθελουσίας μετεγκατάστασης).

4. Η εγκατάσταση νέων βιομηχανικών - βιοτεχνικών μονάδων που προέρχονται από μετεγκαταστάσεις από γειτονικούς δήμους μετά σύμφωνη γνώμη του δημοτικού συμβουλίου.

Μέσα στα Βιομηχανικά Πάρκα οργανώνονται ιδιαίτερες Ζώνες Αποθηκείσεων και Μεταφορών όπως φαίνονται στο χάρτη Π-1.

Από τα βιομηχανικά - βιοτεχνικά πάρκα επιβάλλεται η μετεγκατάσταση των κάτωθι μονάδων:

1) Μικρές μονάδες υψηλής ρύπανσης (χυτήρια - βυροδεφία - κεραμοποιεία - ασφαλτικά) όπως ορίζεται από το Ν. 1515/85 για το Ρυθμιστικό της Αθήνας οι οποίες και θα μετεγκατασταθούν εκτός του Λεκανοπεδίου.

2) Μεγάλων μονάδων υψηλής ρύπανσης που δεν μπορούν να πάρουν τα αναγκαία μέτρα αντιρρύπανσης ώστε να μεταπέσουν σε κατώτερη κατηγορία όχλησης.

Αυτές οι μονάδες προσδιορίζονται μετά από ειδικές τεχνικοοικονομικές και περιβαλλοντικές μελέτες (εκτός των περιπτώσεων εθελουσίας μετεγκατάστασης).

- Την αναβάθμιση της οδού Πειραιώς με τη βαθμιαία αντικατάσταση της οχλούσας βιομηχανικής χρήσης με χρήσεις λιγότερο οχλούσες και αναβαθμισμένες αισθητικά.

3) Τη γενική εκτίμηση της χωρητικότητας των πολεοδομικών ενότητων σε κατοίκους και των αναγκών σε γη (Ηα) για κοινωνική υποδομή σε επίπεδο πόλης όπως φαίνονται στον πίνακα Ι.

4) Τον καθορισμό ζωνών οικονομικών και θεσμικών κινητήρων, όπως φαίνονται στο χάρτη Π-1 και ειδικότερα:

- Ζώνη αστικού αναδασμού (ΖΑΑ) ορίζεται στο σύνολο των προτει-

νομένων Βιομηχανικών Πάρκων (ΒΙΠΑ) συμπεριλαμβανομένων των ζωνών αποθηκείσεων - μεταφορών και των ζωνών πρασίνου που τα περιβάλλουν.

- Ζώνες ειδικής ενίσχυσης (ΖΕΕ).

- Ζώνες ανάπλασης (περιοχές εφαρμογής του άρθρου 13 του Ν. 1337/83).

Β. Τον καθορισμό ζωνών προστασίας όπως φαίνονται στο χάρτη Π-4

Γ. Τις προτάσεις για τα απαραίτητα έργα και μελέτες δικτύων υποδομής, όπως φαίνονται στους χάρτες Π-1, Π-2, Π-3 σε κλίμακα 1:10.000.

Δ. Τα απαραίτητα έργα για την ολοκλήρωση της εφαρμογής του ΓΠΣ κατά τομέα καθώς και η χρονική κατανομή τους φαίνονται στον πίνακα «ΧΡΟΝΙΚΗ ΚΑΤΑΝΟΜΗ».

Ε. Συνοπτικά αντίτυπα των παραπάνω τεσσάρων (4) χαρτών και δύο (2) πινάκων θεωρημένα από τον Προϊστάμενο της Δ/σης Πολεοδομικών Εφαρμογών με την υπ' αριθ. 46329/1987 πράξη του δημοσιεύονται στην Εφημερίδα της Κυβερνήσεως με την απόφαση αυτή.

ΣΤ. Εντός της περιοχής ΓΠΣ και ειδικότερα στις εκτός σχεδίου περιοχές που περιλαμβάνονται σ' αυτό, οικοδομικές άδειες που έχουν εκδοθεί με τις προγενέστερες ισχύουσες διατάξεις ή έχει υποβληθεί στην αρμόδια πολεοδομική αρχή ο πλήρης φακέλλος με τα απαραίτητα για την έκδοση της οικοδομικής άδειας στοιχεία, μέχρι την ημερομηνία δημοσίευσης της παρούσης απόφασης, εκτελούνται όπως εκδόθηκαν ή εκδίδονται βάσει των υποβληθέντων στοιχείων σε συνδυασμό με τις διατάξεις του Ν. 1577/85 «Γενικός Οικοδομικός Κανονισμός» (ΦΕΚ 210Α).

2) Η ισχύς της παρούσας απόφασης αρχίζει από την δημοσίευσή της στην Εφημερίδα της Κυβερνήσεως.

Αθήνα, 28 Ιουλίου 1987

Ο ΥΠΟΥΡΓΟΣ

ΕΥΑΓΓΕΛΟΣ ΚΟΥΛΟΥΜΠΗΣ

ΠΙΝΑΚΑ Ι

<u>Κοινωνική Υποδομή</u>	<u>Έκταση (στρ)</u>
Ελεύθεροι χώροι (Τοπικές πλατείες, πάρκα, παιδικές χαρές)	49,8
Αθλητισμός	82,4
Λίθουσες πολιτιστικών- κοινωνικών εκδηλώσεων	7,7
Γυμνάσια-Λύκεια	4,5
Δημοτικά-Νηπιαγωγεία	6,9
Παιδικοί σταθμοί	0,8

Π Ι Ν Α Κ Α Σ - ΧΡΟΝΙΚΗ ΚΑΤΑΝΟΜΗ

Δ. ΤΑΥΡΟΥ		86	87	88	89	90	91	92	93	94	95	96
Έργα κατά τομέα												
<u>Ανάπλαση προασπ.</u>												
<u>Ισολυκατοικιών</u>		50	50	150	150	150						
<u>Κεντρικές λειτουργ.</u>												
Διημερχείο (προασπ.												
οράου-ολοιολήρωση												
Πνευμ. Κέντρου		3	15	15								
<u>Εκπαίδευση</u>												
Νηπιαγωγεία	Γη	-										
	Κατ.	8	8	24	24	24						
Δημοτικά	Γη	-										
	Κατ.	9,6	9,6	28,8	28,8	28,8						
Γυμν. Λύκ.	Γη	-										
	Κατ.	12,5	12,5	37,5	37,5	37,5						
<u>Πρόνοια</u>												
Παιδ. Βρεφ. Στ.	Γη	-										
	Κατ.	9,3	9,3	27,9	27,9	27,9						
<u>Ελευθ. χώροι</u>												
Πάρκο	Γη	-										
	Κατ.	20	100	100								
Πλατ. Παιδ.	Γη	-										
Χαρές	Κατ.	25	125	125								
Κύριοι Πεζοδρ.	Γη	-										
	Κατ.	6	6	27	27							
<u>Αθλητισμός</u>												
Πυρήνας Β	Γη	140										
	Κατ.	34,5	34,5	103,5	103,5	103,5						
Μικρά κλειστά												
Αθλητ. κέντρο	Γη	-										
	Κατ.	4	4	12	12	12						
Γήπεδα	Γη	-										
	Κατ.	0,7	7									
<u>Τεχνικά έργα</u>												
Αντιπλημμ. έργα	Γη	-										
	Κατ.	7,2	7,2	32,4	32,4							
Σταθιώς μέτρ.												
ρύπανσης	Γη	-										
	Κατ.	8,8										
		339	388	683	443	384						

ΤΟΠΟΓΡΑΦΙΚΟ ΔΙΑΓΡΑΜΜΑ



Υ.Π.Ε.Χ.Ω.Δ.Ε. Ε.Π.Α

ΝΟΜΟΣ ΑΤΤΙΚΗΣ



<p>Ομοίωμα του Νομού, όπως ορίστηκε με το Ν. 157/1947, με την τροποποίηση του Ν. 192/1949, με το Ν. 215/1950, με το Ν. 273/1951, με το Ν. 309/1952, με το Ν. 339/1953, με το Ν. 370/1954, με το Ν. 400/1955, με το Ν. 430/1956, με το Ν. 460/1957, με το Ν. 490/1958, με το Ν. 520/1959, με το Ν. 550/1960, με το Ν. 580/1961, με το Ν. 610/1962, με το Ν. 640/1963, με το Ν. 670/1964, με το Ν. 700/1965, με το Ν. 730/1966, με το Ν. 760/1967, με το Ν. 790/1968, με το Ν. 820/1969, με το Ν. 850/1970, με το Ν. 880/1971, με το Ν. 910/1972, με το Ν. 940/1973, με το Ν. 970/1974, με το Ν. 1000/1975, με το Ν. 1030/1976, με το Ν. 1060/1977, με το Ν. 1090/1978, με το Ν. 1120/1979, με το Ν. 1150/1980, με το Ν. 1180/1981, με το Ν. 1210/1982, με το Ν. 1240/1983, με το Ν. 1270/1984, με το Ν. 1300/1985, με το Ν. 1330/1986, με το Ν. 1360/1987, με το Ν. 1390/1988, με το Ν. 1420/1989, με το Ν. 1450/1990, με το Ν. 1480/1991, με το Ν. 1510/1992, με το Ν. 1540/1993, με το Ν. 1570/1994, με το Ν. 1600/1995, με το Ν. 1630/1996, με το Ν. 1660/1997, με το Ν. 1690/1998, με το Ν. 1720/1999, με το Ν. 1750/2000, με το Ν. 1780/2001, με το Ν. 1810/2002, με το Ν. 1840/2003, με το Ν. 1870/2004, με το Ν. 1900/2005, με το Ν. 1930/2006, με το Ν. 1960/2007, με το Ν. 1990/2008, με το Ν. 2020/2009, με το Ν. 2050/2010, με το Ν. 2080/2011, με το Ν. 2110/2012, με το Ν. 2140/2013, με το Ν. 2170/2014, με το Ν. 2200/2015, με το Ν. 2230/2016, με το Ν. 2260/2017, με το Ν. 2290/2018, με το Ν. 2320/2019, με το Ν. 2350/2020, με το Ν. 2380/2021, με το Ν. 2410/2022, με το Ν. 2440/2023, με το Ν. 2470/2024, με το Ν. 2500/2025.</p>	<p>Επίσημο σύμβολο του Νομού, όπως ορίστηκε με το Ν. 157/1947, με την τροποποίηση του Ν. 192/1949, με το Ν. 215/1950, με το Ν. 273/1951, με το Ν. 309/1952, με το Ν. 339/1953, με το Ν. 370/1954, με το Ν. 400/1955, με το Ν. 430/1956, με το Ν. 460/1957, με το Ν. 490/1958, με το Ν. 520/1959, με το Ν. 550/1960, με το Ν. 580/1961, με το Ν. 610/1962, με το Ν. 640/1963, με το Ν. 670/1964, με το Ν. 700/1965, με το Ν. 730/1966, με το Ν. 760/1967, με το Ν. 790/1968, με το Ν. 820/1969, με το Ν. 850/1970, με το Ν. 880/1971, με το Ν. 910/1972, με το Ν. 940/1973, με το Ν. 970/1974, με το Ν. 1000/1975, με το Ν. 1030/1976, με το Ν. 1060/1977, με το Ν. 1090/1978, με το Ν. 1120/1979, με το Ν. 1150/1980, με το Ν. 1180/1981, με το Ν. 1210/1982, με το Ν. 1240/1983, με το Ν. 1270/1984, με το Ν. 1300/1985, με το Ν. 1330/1986, με το Ν. 1360/1987, με το Ν. 1390/1988, με το Ν. 1420/1989, με το Ν. 1450/1990, με το Ν. 1480/1991, με το Ν. 1510/1992, με το Ν. 1540/1993, με το Ν. 1570/1994, με το Ν. 1600/1995, με το Ν. 1630/1996, με το Ν. 1660/1997, με το Ν. 1690/1998, με το Ν. 1720/1999, με το Ν. 1750/2000, με το Ν. 1780/2001, με το Ν. 1810/2002, με το Ν. 1840/2003, με το Ν. 1870/2004, με το Ν. 1900/2005, με το Ν. 1930/2006, με το Ν. 1960/2007, με το Ν. 1990/2008, με το Ν. 2020/2009, με το Ν. 2050/2010, με το Ν. 2080/2011, με το Ν. 2110/2012, με το Ν. 2140/2013, με το Ν. 2170/2014, με το Ν. 2200/2015, με το Ν. 2230/2016, με το Ν. 2260/2017, με το Ν. 2290/2018, με το Ν. 2320/2019, με το Ν. 2350/2020, με το Ν. 2380/2021, με το Ν. 2410/2022, με το Ν. 2440/2023, με το Ν. 2470/2024, με το Ν. 2500/2025.</p>
---	---

Γ 16529/87
 Διοίκηση Νομού Αττικής
 Διεύθυνση Οδοποιίας
 Διεύθυνση Πολεοδομίας
 Διεύθυνση Χωροταξίας

ΓΕΝΙΚΟ ΠΟΛΕΟΔΟΜΙΚΟ ΣΧΕΔΙΟ

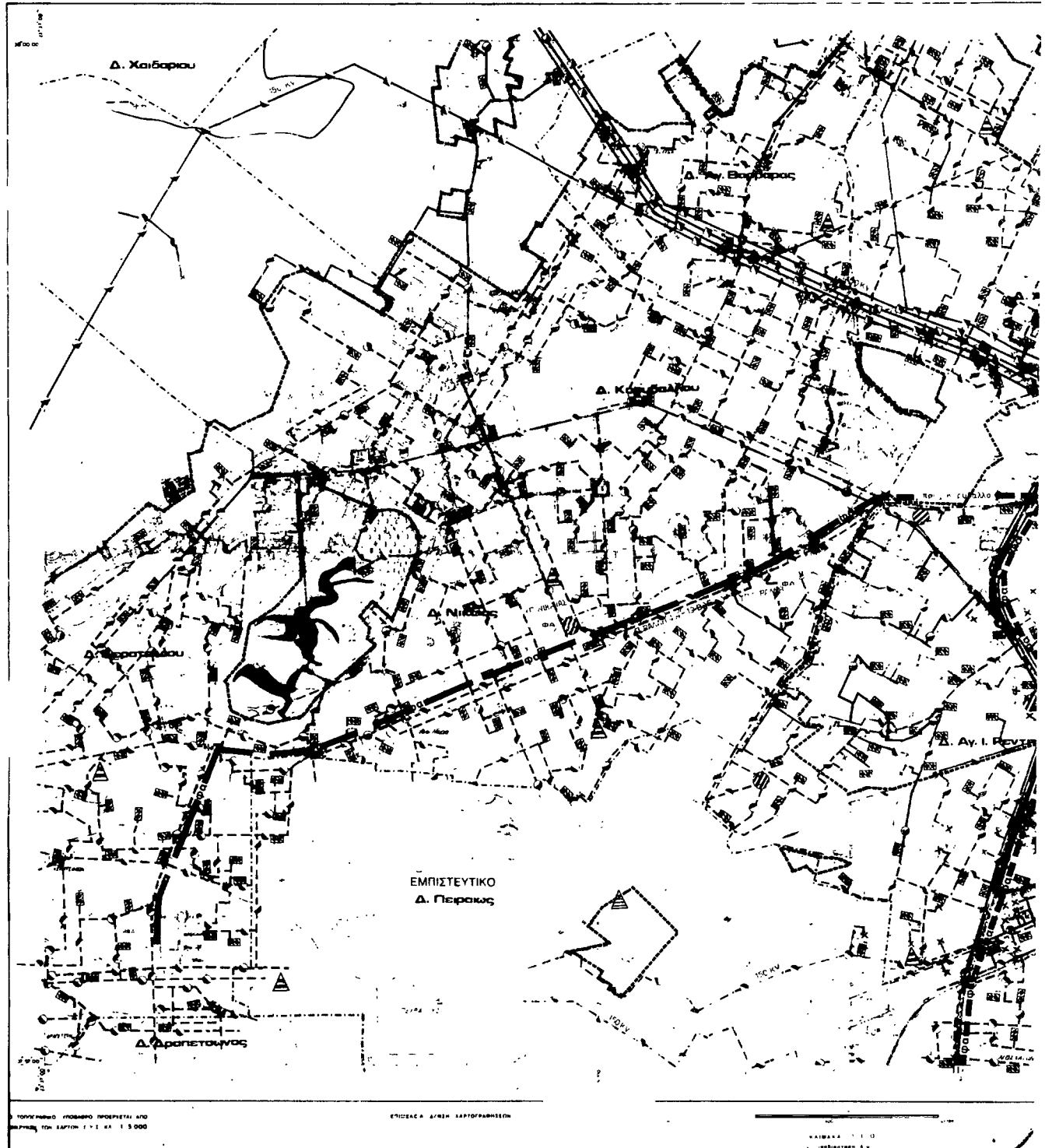
<p>ΚΑΤΑΣΤΑΣΗ</p> <p>Π-1</p>	<p>ΓΕΝΙΚΟ ΠΟΛΕΟΔΟΜΙΚΟ ΣΧΕΔΙΟ (Γ.Π.Σ.)</p> <p>110 000</p> <p>1985</p> <p>ΝΟΜΟΣ ΑΤΤΙΚΗΣ</p>
------------------------------------	---

Δ νον Γ.
 Δ νον Σ Μ Δ Υ
 Δ νον Γ

Δ Π. Γενικό, Δ. Π. Νομού, Δ. Χωροταξίας, Δ. Αγ. Οδοστ., Δ. Αρχιτεκτ., Δ. Μορφολογίας, Δ. Τοπογρ.

ΥΠΟΥΡΓΕΙΟ ΧΩΡΟΤΑΞΙΑΣ ΟΙΚΙΣΜΟΥ & ΠΕΡΙΒΑΛΛΟΝΤΟΣ

ΤΟΠΟΓΡΑΦΙΚΟ ΔΙΑΓΡΑΜΜΑ



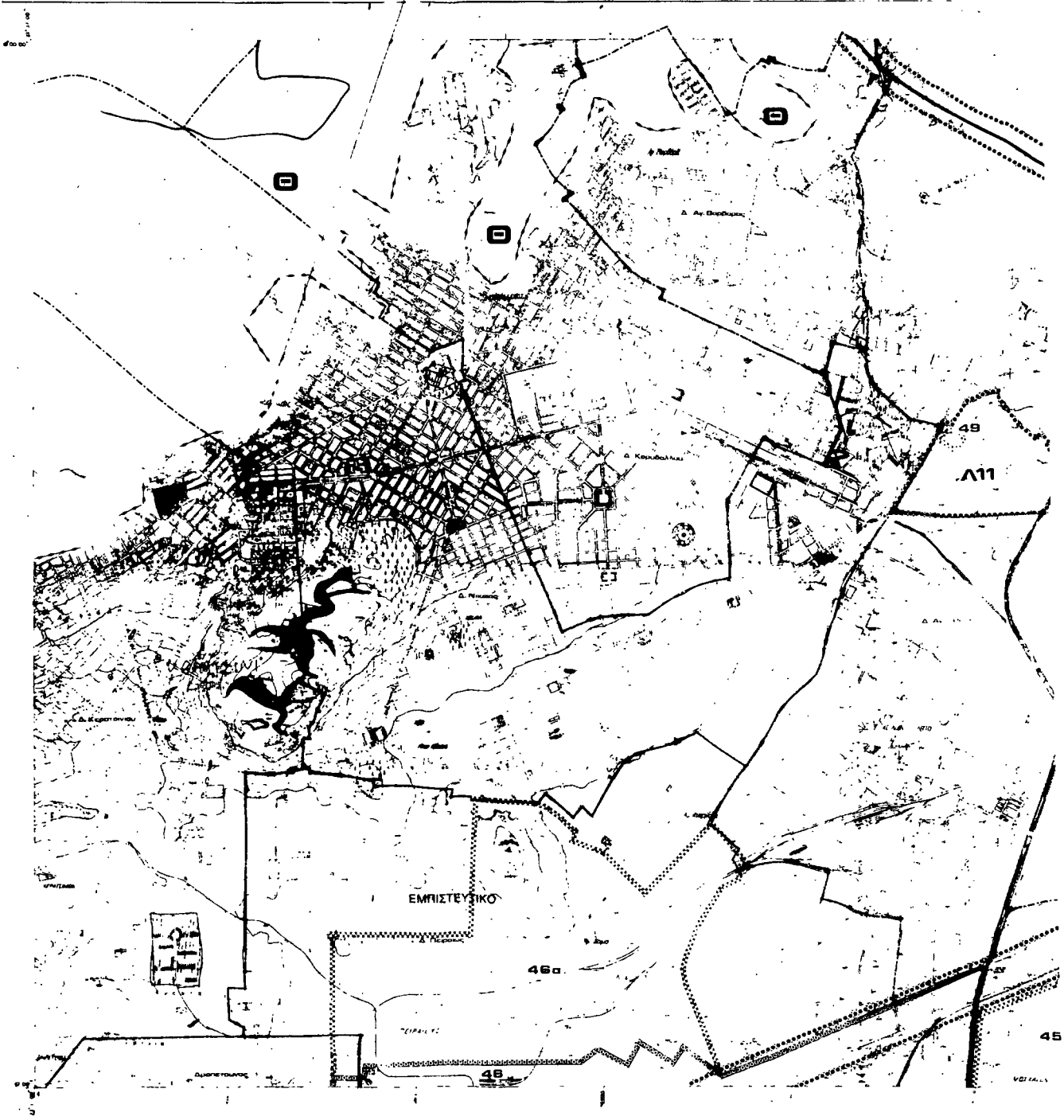
ΕΠΙΣΤΗΜΟΝΙΚΟ ΓΕΩΜΕΤΡΙΚΟ ΠΡΟΓΡΑΜΜΑ ΑΤΟ
ΜΕΡΟΣ ΤΟΥ ΣΧΗΜΑΤΟΣ 1:1.000

ΕΠΙΣΤΑΣΕΙΣ ΣΤΡΩΜΑΤΟΣ

ΚΑΙΜΑΚΑ 1:1.000

ΚΥΡΓΕΙΟ ΧΩΡΟΤΑΞΙΑΣ ΔΙΚΙΣΜΟΥ & ΠΕΡΙΒΑΛΛΟΝΤΟΣ

ΤΟΠΟΓΡΑΦΙΚΟ ΔΙΑΓΡΑΜΜΑ



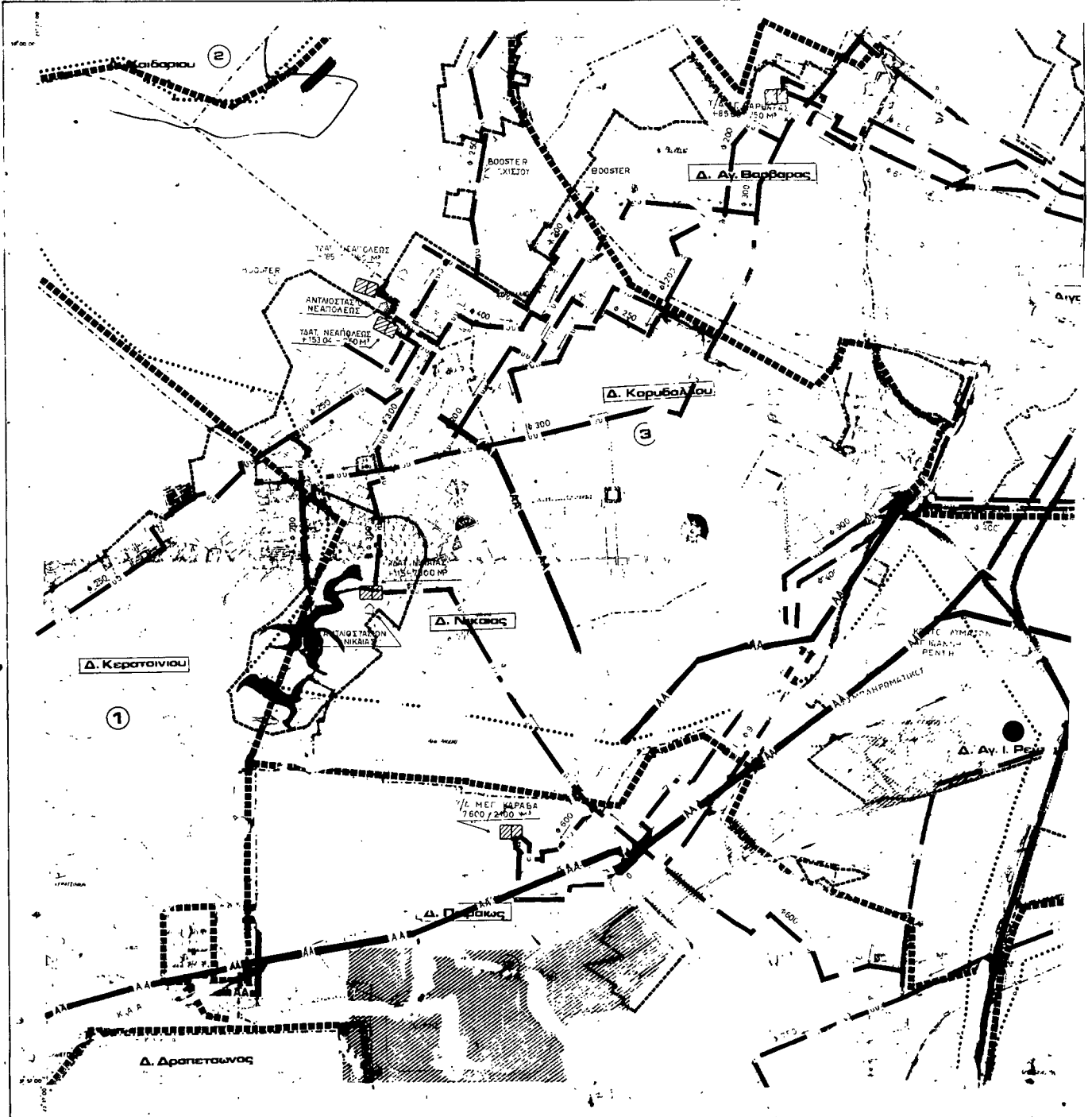
ΠΡΟΨΑΦΟ ΓΡΑΜΜΕΡΟ ΠΡΟΨΑΦΟ 410
ΜΗΤ ΤΩΝ ΕΑΡΤΩΝ 1:1 1:1 1:1000

ΕΠΙΒΕΒΑΙΑ ΣΥΝΗΘ ΕΑΡΤΟΓΡΑΦΗΣΩΝ

0 100 200 300 400 500 600 700 800 900 1000

ΥΠΟΥΡΓΕΙΟ ΚΟΡΩΤΕΙΑΣ ΟΙΚΙΣΜΟΥ & ΠΕΡΙΒΑΛΛΟΝΤΟΣ

ΤΟΠΟΓΡΑΦΙΚΟ ΔΙΑΓΡΑΜΜΑ



ΤΟ ΤΟΠΟΓΡΑΦΙΚΟ ΠΡΟΣΑΡΤΗΜΑ ΠΡΟΚΥΠΤΕΙ ΑΠΟ
ΣΥΜΠΛΗΡΩΣΗ ΤΗΣ ΣΧΗΜΑΤΟΣ 1.2 ΚΑΙ 1.5 000

ΕΠΙΜΕΡΕΙΑ ΔΥΣΗΣ ΕΚΤΟΠΟΓΡΑΦΗΣ

ΚΑΙΜΕΛΑ
10/10/2000

ΑΝΑΚΟΙΝΩΣΕΙΣ

(2)

Ειδοποίηση καταθέσεως γραμματίου συστάσεως παρακαταθήκης του Ταμείου Παρακαταθηκών και Δανείων, που εκδόθηκε για αποζημίωση ρυμοτομηθείσας εκτάσεως που ευρίσκεται στην περιφέρεια του Δήμου Ζωγράφου, στην συνοικία Άνω Πλασιών και επί της οδού Περιάνδρου.

Γνωστοποιείται ότι ο Σάββας Γεωργίου Μαγουλάς, δικηγόρος, κάτοικος Αθηνών (οδός Πανεπιστημίου αριθ. 34), κατέθεσε στο γραφείο της Συμβολαιογράφου Αθηνών Ελένης Ν. Κατσαφάρου - Γιακουμάκη, με την με αριθμό 8.184/1.7.87 πράξη της, το με αριθμό 862039/11.6.87 γραμμάτιο συστάσεως παρακαταθήκης του Ταμείου Παρακαταθηκών και Δανείων, με το οποίο οι: α) Νικόλαος Σημηριώτης, κάτοικος Αθηνών (οδός Πιτάνης αριθ. 45), β) Δημήτριος Νικολάου Σημηριώτης, κάτοικος Ζωγράφου Αττικής (οδός Περιάνδρου αριθ. 16) και γ) Μαρία θυγ. Νικολάου Σημηριώτη, κάτοικος Αθηνών (οδός Πιτάνης αριθ. 45) κατέθεσαν στο παραπάνω Ταμείο συνολικά δραχμές εξακόσιες τριάντα χιλιάδες (630.000) για αποζημίωση, που πρέπει να αποδοθεί στους δικαιούχους που θα ανα-

γνωρισθούν με δικαστική απόφαση, για τμήμα ρυμοτομηθείσας εκτάσεως στην περιφέρεια του Δήμου Ζωγράφου, στην συνοικία Άνω Πλασιών και επί της οδού Περιάνδρου, το οποίο έχει επιφάνεια (70) μ² και φαίνεται με τα στοιχεία (17-18-19-20-17) στο κτηματολογικό διάγραμμα που συνοδεύει την παρακάτω πράξη, δυνάμει της με αριθμό 348/1972 πράξεως της Υπηρεσίας Πολεοδομίας Αθηνών (ανασύνταξη της με αριθμό 261/1968 πράξεως), που υρρώθηκε με την με αριθ. πρωτ. 609815/2526/1973 απόφαση Υπηρεσίας Πολεοδομίας Διαμερισματος Αθηνών της Νομαρχίας Αττικής. Η οριστική τιμή μονάδος της παραπάνω εκτάσεως καθορίστηκε προς εννέα χιλιάδες (9.000) δραχμές ανά μ², δυνάμει της με αριθμό 8122/1977 αποφάσεως του Δικαστηρίου των εν Αθήναις Εφετών.

Οι παραπάνω καταθέτες ενήργησαν ως κληρονόμοι από διαθήκη της Μαρίας συζ. Δημητρίου Δεμάγκου, πρώην Χας Γεωργίου Σημηριώτου.

Αθήνα, 30 Ιουλίου 1987
Ο κληρονομήσιος δικηγόρος
ΣΑΒΒΑΣ Γ. ΜΑΓΟΥΛΑΣ